



100049993150

Incheiere Nr. 80204 / 17-08-2017

**Oficiul de Cadastru și Publicitate Imobiliară OLT
Biroul de Cadastru și Publicitate Imobiliară Slatina**

Dosarul nr. 80204 / 17-08-2017

INCHEIERE Nr. 80204**Registrator:** ADRIANA PUSCASU**Asistent:** CRISTI VILCELARU

Asupra cererii introduse de COMUNA DOBROSLOVENI domiciliat in - privind Prima inregistrare a imobilelor/unitatilor individuale (u.i.) in cartea funciara, in baza:
-Act Administrativ nr.hotarare nr.19/31-03-2015 emis de Consiliul Local Dobrosloveni;

fiind indeplinite conditiile prevazute la art. 29 din Legea cadastrului si a publicitatii imobiliare nr. 7/1996, republicata, cu modificarile si completarile ulterioare, tariful achitat in suma de 0 lei, cu documentul de plata:

-
pentru serviciul avand codul 211

Vazand referatul asistentului registrator in sensul ca nu exista impedimente la inscriere

DISPUNE

Admiterea cererii cu privire la:

- imobilul cu nr. cadastral 50911
- se inscrie provizoriu dreptul de PROPRIETATE domeniu public mod dobandire lege in cota de 1/1 asupra A.1 in favoarea COMUNA DOBROSLOVENI, sub B.1 din cartea funciara 50911 UAT Dobrosloveni;
- se noteaza din oficiu mentiunea "Imobil aflat sub incidenta art.3 alin (1) din Legea nr.17/2014" asupra A.1 sub B.2 din cartea funciara 50911 UAT Dobrosloveni;

Prezenta se va comunica părților:Badea-Stochita Cristian
Comuna Dobrosloveni

*) Cu drept de reexaminare in termen de 15 zile de la comunicare, care se depune la Biroul de Cadastru si Publicitate Imobiliara Slatina, se inscrie in cartea funciara si se solutioneaza de catre registratorul-sef

Data soluționării,

21-08-2017

Registrator,

ADRIANA PUSCASU

(parafa si semnătura)

Asistent Registrator,

CRISTI VILCELARU

(parafa si semnătura)

*) Cu excepția situațiilor prevăzute la Art. 62 alin. (1) din Regulamentul de avizare, recepție și înscriere în evidențele de cadastru și carte funciara, aprobat prin ODG Nr. 700/2016





Oficiul de Cadastru și Publicitate Imobiliară OLT
Biroul de Cadastru și Publicitate Imobiliară Slatina

EXTRAS DE CARTE FUNCİARĂ PENTRU INFORMARE

Carte Funciară Nr. 50911 Dobrosloveni

Nr. cerere	80204
Ziua	17
Luna	08
Anul	2017



Cod verificare
100049993150

A. Partea I. Descrierea imobilului

TEREN Extravilan

Adresa: Jud. Olt

Nr. Crt	Nr. cadastral Nr. topografic	Suprafața* (mp)	Observații / Referințe
A1	50911	2.500	Teren neimprejmit;

B. Partea II. Proprietari și acte

Înscrieri privitoare la dreptul de proprietate și alte drepturi reale	Referințe
80204 / 17/08/2017	
Act Administrativ nr. hotarare nr.19, din 31/03/2015 emis de Consiliul Local Dobrosloveni;	
B1 Inscrierea provizorie, drept de PROPRIETATE domeniul public, dobandit prin Lege, cota actuala 1/1 1) COMUNA DOBROSLOVENI , CIF:4395035	A1
B2 se noteaza din oficiu mentiunea "Imobil aflat sub incidenta art.3 alin (1) din Legea nr.17/2014"	A1

C. Partea III. SARCINI .

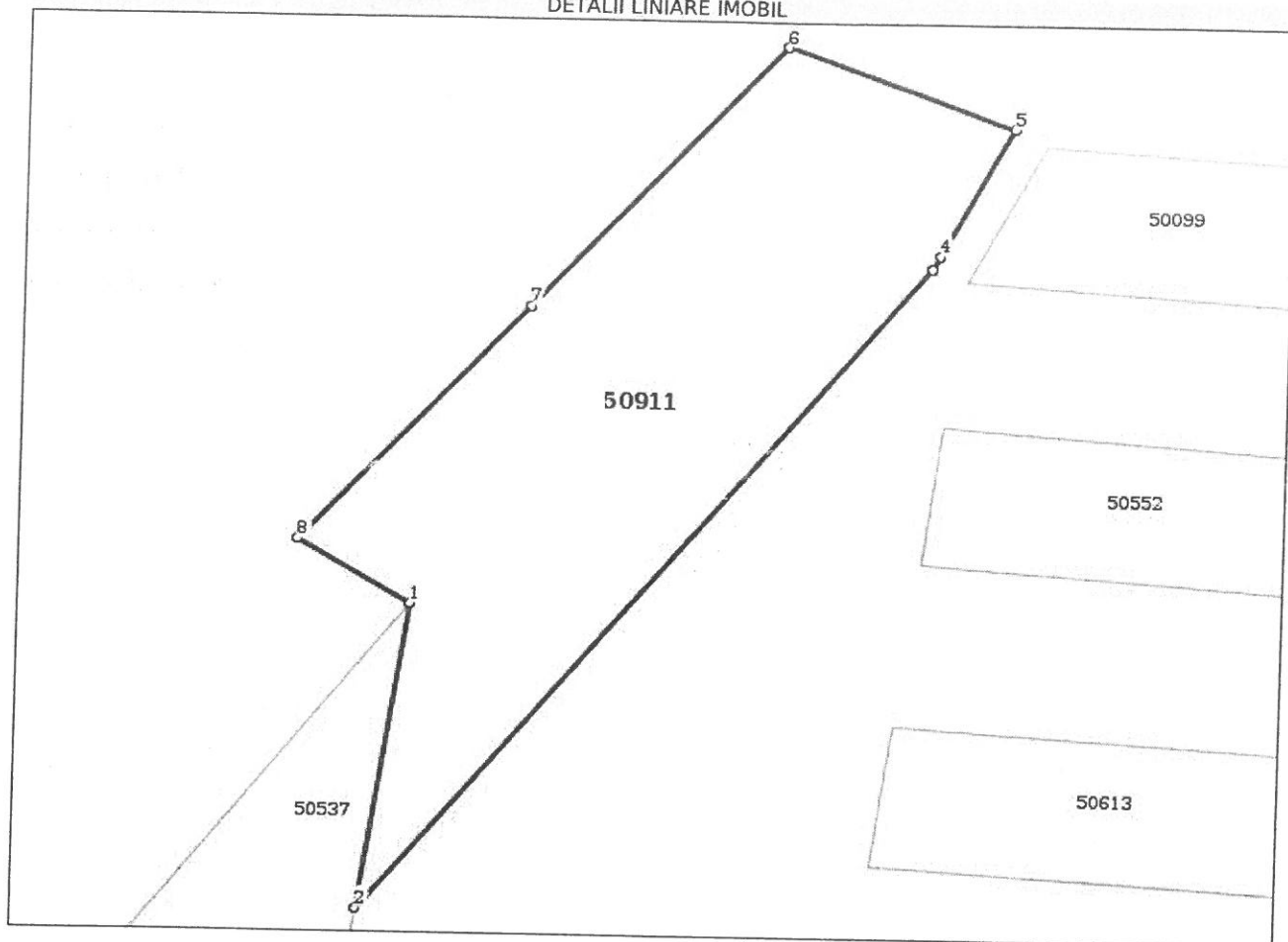
Inscrieri privind dezmembramintele dreptului de proprietate, drepturi reale de garanție și sarcini	Referințe
NU SUNT	

Teren

Nr cadastral	Suprafața (mp)*	Observații / Referințe
50911	2.500	

* Suprafața este determinată în planul de proiecție Stereo 70.

DETALII LINIARE IMOBIL



Date referitoare la teren

Nr Crt	Categorie folosință	Intra vilan	Suprafața (mp)	Tarla	Parcelă	Nr. topo	Observații / Referințe
1	pasune	NU	2.500	116	657/10	-	Imobil înregistrat în planul cadastral fără localizare certă datorită lipsei planului parcelar.

Lungime Segmente

1) Valorile lungimilor segmentelor sunt obținute din proiecție în plan.

Punct început	Punct sfârșit	Lungime segment (m)
1	2	33.258
2	3	92.246
3	4	1.685
4	5	15.755
5	6	26.153
6	7	39.073

Punct început	Punct sfârșit	Lungime segment (m)
7	8	35.261
8	1	13.939

** Lungimile segmentelor sunt determinate în planul de proiecție Stereo 70 și sunt rotunjite la 1 milimetru.
 *** Distanța dintre puncte este formată din segmente cumulate ce sunt mai mici decât valoarea 1 milimetru.

Certific că prezentul extras corespunde cu pozițiile în vigoare din cartea funciară originală, păstrată de acest birou.

Prezentul extras de carte funciară este valabil la autentificarea de către notarul public a actelor juridice prin care se sting drepturile reale precum și pentru dezbateră succesiunilor, iar informațiile prezentate sunt susceptibile de orice modificare, în condițiile legii.

S-a achitat tariful de 0 RON, -, pentru serviciul de publicitate imobiliară cu codul nr. 211.

Data soluționării,


21-08-2017

Data eliberării,

22/08/2017

Asistent Registrator,

CRISTI VILCELARU


(parafa și semnătura)

Referent,

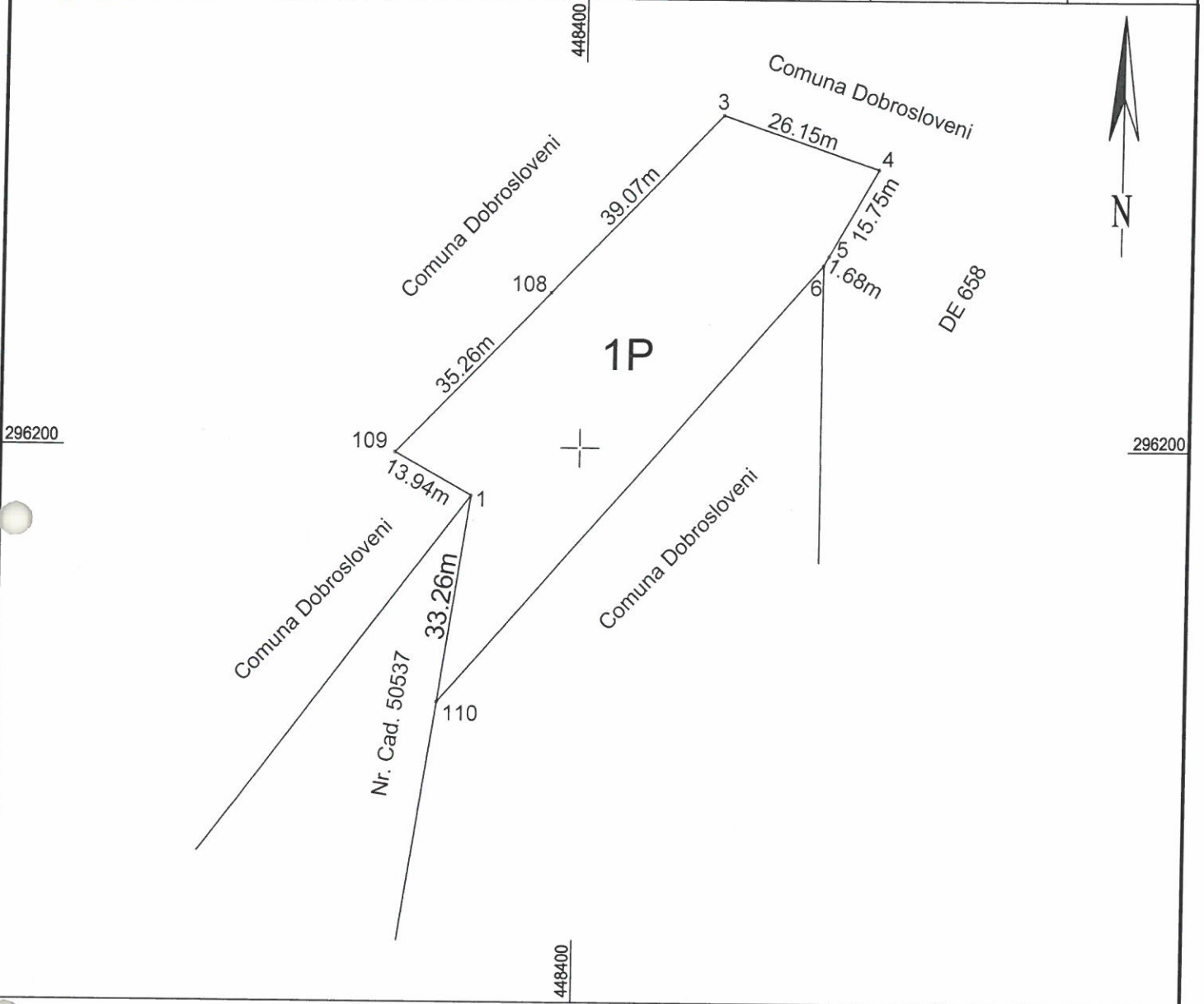

MOLCANU
MARIANA
(parafa și semnătura)

VILCELARU CONSTANTIN
CRISTIAN
ASISTENT REGISTRATOR
PRINCIPAL

PLAN DE AMPLASAMENT SI DELIMITARE A IMOBILULUI

Scara 1:1000

Nr. cadastral 509/1	Suprafata masurata a imobilului (mp.) 2500.00	Adresa imobilului Com. Dobrosloveni, T 116 , P 657/10, extravilan, jud. Olt	Nr. Cartea Funciara	UAT Dobrosloveni
-------------------------------	--	--	---------------------	---------------------



A. Date referitoare la teren

Nr. parcela	Categoria de folosinta	Suprafata (mp.)	Mentiuni
1	P	2500.00	"Imobil inregistrat in planul cadastral fara localizare certa, datorita lipsei planului parcelar"
Total		2500.00	

B. Date referitoare la constructii

Cod constructie	Destinatia	Suprafata construita la sol (mp.)	Mentiuni
Total			

Suprafata totala masurata a imobilului= 2500.00mp.
Suprafata din act= 2500.00mp.

Executant:

S.C. GEOTOP CADING CONSULT S.R.L. Caracal

Confirm executarea masuratorilor la teren,
corectitudinea inlocuirii documentatiei cadastrale
si corespondenta acesteia cu realitatea din teren



Semnatura si stampila

Inspector

Confirm introducerea imobilului in baza de date integrata si atribuirea
numarului cadastral

Semnatura si parafa

Data: **18.08.2017**

Stampila BCPI
Oficiul de Cadastru și
Publicitate Imobiliară - Olt
DUMITRACHE CARMEN
GEORGETA
Consilier cadastru