



10006005657

Carte Funciară Nr. 50878 Comuna/Oraș/Municipiu: Dobrosloveni

**EXTRAS DE CARTE FUNCIARĂ
PENTRU INFORMARE**

| | |
|------|-------|
| Nr. | 14375 |
| Ziua | 22 |
| Luna | 03 |
| Anul | 2017 |

**Oficiul de Cadastru și Publicitate Imobiliară OLT
Biroul de Cadastru și Publicitate Imobiliară Slatina****A. Partea I. Descrierea imobilului**

TEREN Extravilan

Adresa: Jud. Olt

| Nr. Crt | Nr cadastral Nr. | Suprafața* (mp) | Observații / Referințe |
|---------|------------------|-----------------|------------------------|
| A1 | 50878 | 400 | Teren neimprejmuit; |

B. Partea II. Proprietari și acte

| Inscrieri privitoare la dreptul de proprietate și alte drepturi reale | | Referințe |
|--|---|-----------|
| 14375 / 22/03/2017 | | |
| Act Administrativ nr. hotarire nr 19, din 31/03/2015 emis de Consiliul Local Dobrosloveni; Act Administrativ nr. inventarul bunurilor care apartin domeniului public al comunei Dobrosloveni, din 31/03/2015 emis de Consiliul Local Dobrosloveni; | | |
| B1 | Inscrierea provizorie, drept de PROPRIETATE domeniu public, dobandit prin Lege, cota actuala 1/1 1) COMUNA DOBROSLOVENI , CIF:4395035 | A1 |
| B2 | Imobil aflat sub incidenta Legii nr 17/2014. | A1 |

C. Partea III. SARCINI .

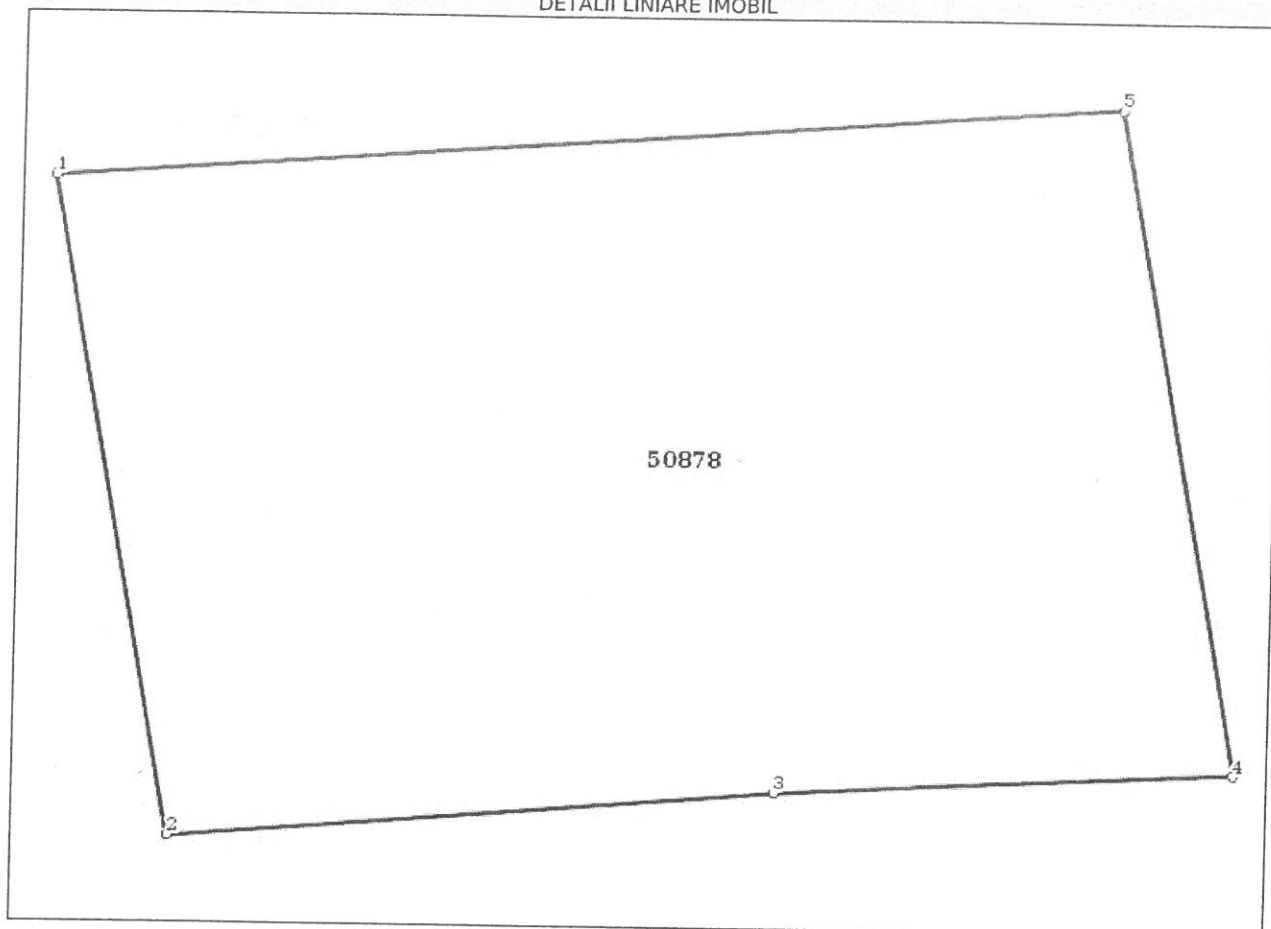
| Inscrieri privind dezmembramintele dreptului de proprietate, drepturi reale de garanție și sarcini | Referințe |
|--|-----------|
| NU SUNT | |

Anexa Nr. 1 La Partea I**Teren**

| Nr cadastral | Suprafața (mp)* | Observații / Referințe |
|--------------|-----------------|------------------------|
| 50878 | 400 | |

* Suprafața este determinată în planul de proiecție Stereo 70.

DETALII LINIARE IMOBIL

**Date referitoare la teren**

| Crt | Categorie folosință | Intra vilan | Suprafața (mp) | Tarla | Parcelă | Nr. topo | Observații / Referințe |
|-----|---------------------|-------------|----------------|-------|---------|----------|---|
| 1 | pasune | NU | 400 | 95 | 548/1 | - | Imobil înregistrat în planul cadastral, fără localizare certă, datorită lipsei planului parcelar. |

Lungime Segmente

1) Valorile lungimilor segmentelor sunt obținute din proiecție în plan.

| Punct început | Punct sfârșit | Lungime segment (m) |
|---------------|---------------|------------------------|
| 1 | 2 | 20.001 |
| 2 | 3 | 11.437 |
| 3 | 4 | 8.651 |
| 4 | 5 | 20.127 |
| 5 | 1 | 20.08 |

** Lungimile segmentelor sunt determinate în planul de proiecție Stereo 70 și sunt rotunjite la 1 milimetru.

*** Distanța dintre puncte este formată din segmente cumulate ce sunt mai mici decât valoarea 1 milimetru.

Certific că prezentul extras corespunde cu pozițiile în vigoare din cartea funciară originală, păstrată de acest birou.


Prezentul extras de carte funciară este valabil la autentificarea de către notarul public a actelor juridice prin care se sting drepturile reale precum și pentru dezbaterea succesiunilor, iar informațiile prezentate sunt susceptibile de orice modificare, în condițiile legii.

S-a achitat tariful de 0 RON, -, pentru serviciul de publicitate imobiliară cu codul nr. 211.

Data soluționării,

24-03-2017

Data eliberării,



Asistent Registrator,

MARIA DIN

(parafa și semnătura)

Referent,

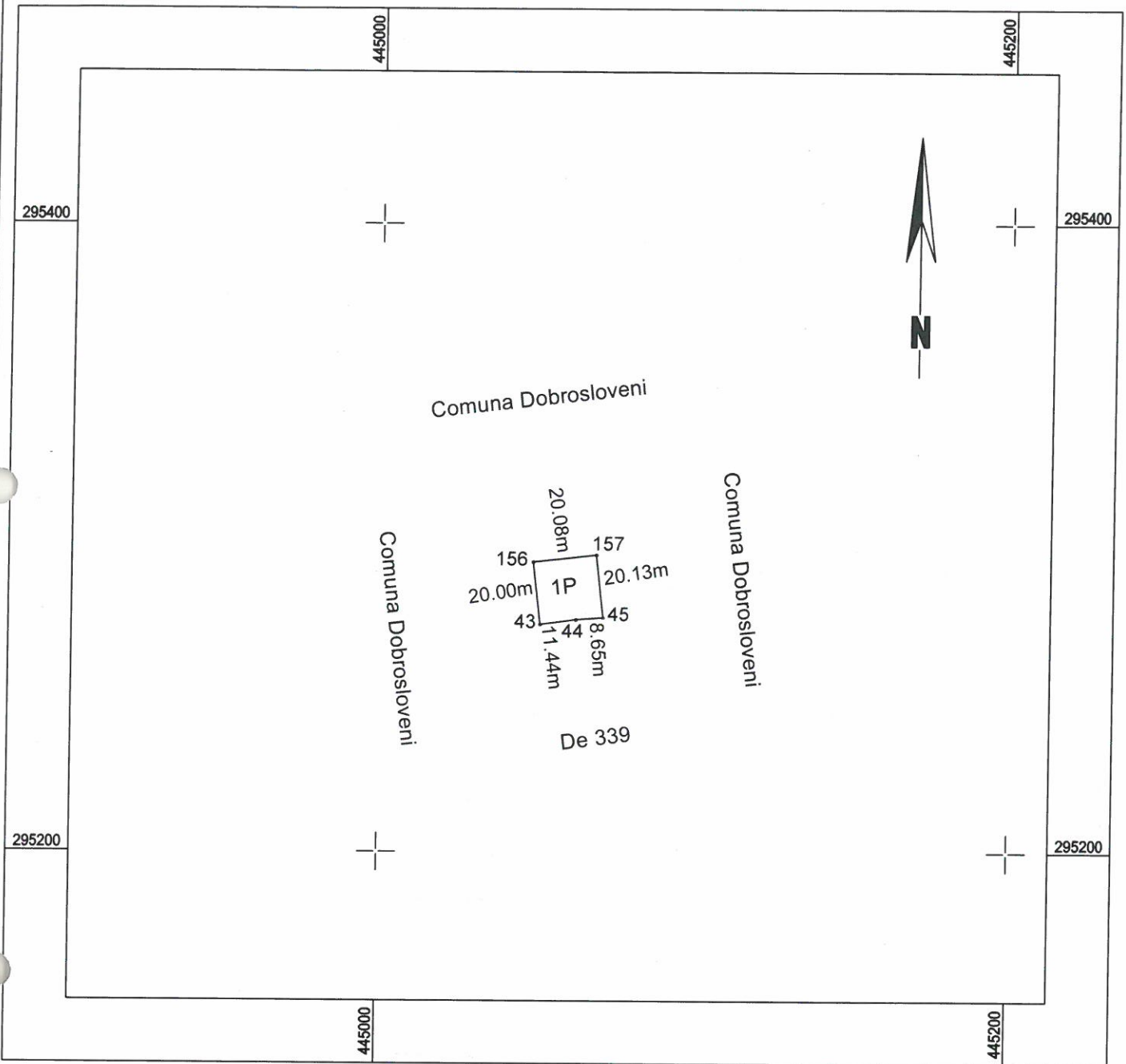


**CIUARIU
ADRIAN
REFERENT**
(parafa și semnătura)


**DIN MARIA
MAGDALENA
ASISTENT REGISTRATOR
PRINCIPAL**

PLAN DE AMPLASAMENT SI DELIMITARE A IMOBILULUI
Scara 1:2000

| | | | | |
|-------------------------------|------------------------------------|---|---------------------|---------------------|
| Nr. cadastral 50898 | Suprafata masurata (mp.) 400.00 | Adresa imobilului Com. Dobrosloveni, T 95, P 548/1, extravilan, jud. Olt | Cartea funciara nr. | UAT Dobrosloveni |
|-------------------------------|------------------------------------|---|---------------------|---------------------|



A. Date referitoare la teren

| Nr. parcela | Categoria de folosinta | Suprafata (mp.) | Mentiiuni |
|-------------|------------------------|-----------------|---|
| 1 | P | 400.00 | "Imobil inregistrat in planul cadastral fara localizare certa, datorita lipsei planului parcelar" |
| Total | | 400.00 | |

Suprafata totala masurata a imobilului = 400.00mp.
Suprafata din act = 400.00mp.

Executant:

S.C. GEOTOP CADING CONSULT S.R.L. Caracal

Confirm executarea masuratorilor la teren si corectitudinea intocmirii documentatiei cadastrale, si corespondenta acesteia cu realitatea din teren

Semnatura si stampila

Inspector

Confirm introducerea imobilului in baza de date integrata si atribuirea numarului cadastral

Semnatura si parafa

Data:

Stampila BCPI



Data: 06.03.2017



100046497307

Incheiere Nr. 14375 / 22-03-2017



**Oficiul de Cadastru și Publicitate Imobiliară OLT
Biroul de Cadastru și Publicitate Imobiliară Slatina**

Dosarul nr. 14375 / 22-03-2017
INCHEIERE Nr. 14375

Registrator: ADRIANA PUSCASU

Asistent: MARIA DIN

Asupra cererii introduse de COMUNA DOBROSLOVENI domiciliat in - privind Prima inregistrare a imobilelor/unitatilor individuale (u.i.) in cartea funciara, in baza:
-Act Administrativ nr.hotarire nr 19/31-03-2015 emis de Consiliul Local Dobrosloveni;
-Act Administrativ nr.inventarul bunurilor care apartin domeniului public al comunei Dobrosloveni/31-03-2015 emis de Consiliul Local Dobrosloveni
fiind indeplinite conditiile prevazute la art. 29 din Legea cadastrului si a publicitatii imobiliare nr. 7/1996, republicata, cu modificarile si completarile ulterioare, tariful achitat in suma de 0 lei, cu documentul de plata:

-
pentru serviciul avand codul 211

Vazand referatul asistentului registrator in sensul ca nu exista impedimente la inscriere

DISPUNE

Admiterea cererii cu privire la:

- imobilul cu nr. cadastral 50878
- se inscrie provizoriu dreptul de PROPRIETATE domeniu public mod dobandire lege in cota de 1/1 asupra A.1 in favoarea COMUNA DOBROSLOVENI, sub B.1 din cartea funciara 50878 UAT Dobrosloveni;
- Imobil aflat sub incidenta Legii nr 17/2014. asupra A.1 sub B.2 din cartea funciara 50878 UAT Dobrosloveni;

Prezenta se va comunica părților:

Badea Gabriel -Alin
Comuna Dobrosloveni

*) Cu drept de reexaminare in termen de 15 zile de la comunicare, care se depune la Biroul de Cadastru si Publicitate Imobiliara Slatina, se inscrie in cartea funciara si se solutioneaza de catre registratorul-sef

Data soluționării,

24-03-2017

Registrator,

ADRIANA PUSCASU

(parafa si semnătura)

Asistent Registrator,

MARIA DIN

(parafa si semnătura)



*) Cu excepția situațiilor prevăzute la Art. 62 alin. (1) din Regulamentul de avizare, recepție și inscriere in evidențele de cadastru și carte funciara, aprobat prin ODG Nr. 700/2014.